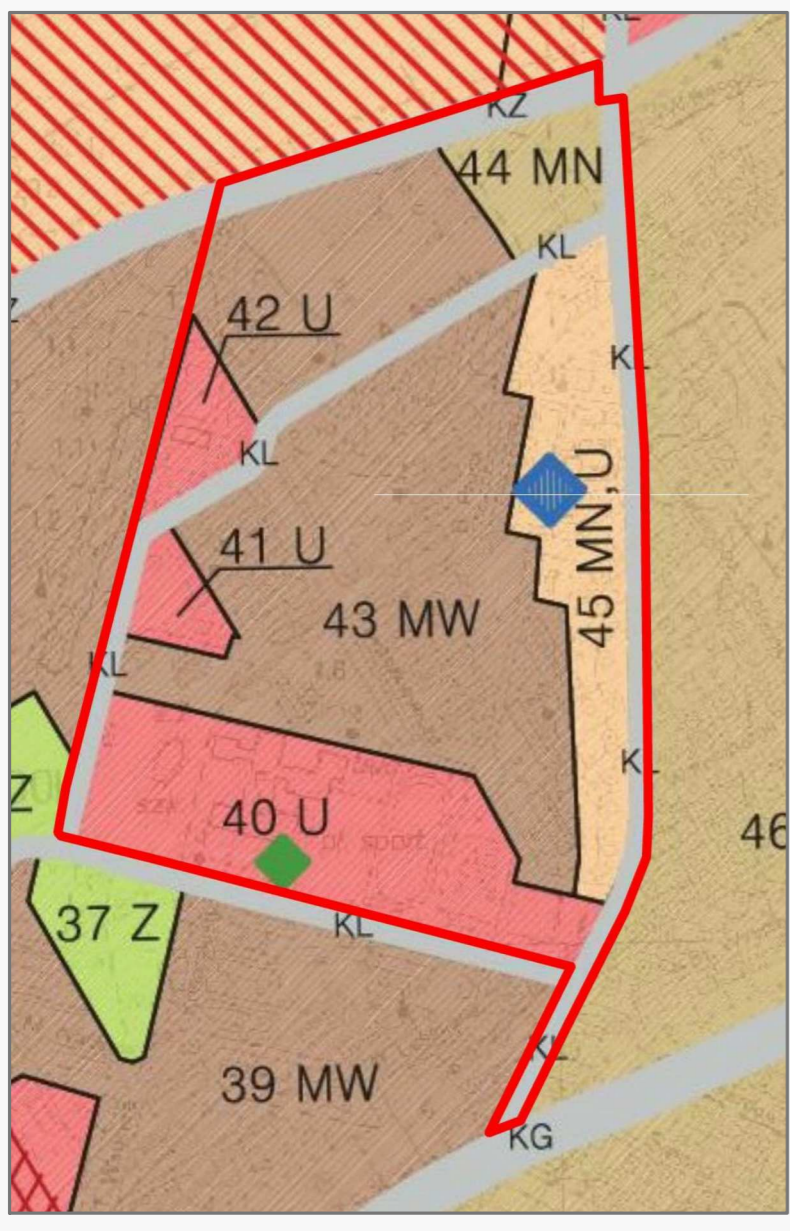


Wyrys ze zmiany studium uwarunkowań i kierunków zagospodarowania przestrzennego Miasta Skierniewice


- 43 MW - OBSZARY O DOMINUJĄCEJ FUNKCJI ZABUDOWY MIESZKANIOWEJ WIELORODZINNEJ
- 44 MN - OBSZARY O DOMINUJĄCEJ FUNKCJI ZABUDOWY MIESZKANIOWEJ JEDNORODZINNEJ
- 45 MN,U - OBSZARY O DOMINUJĄCEJ FUNKCJI MIESZKANIOWEJ JEDNORODZINNEJ I USŁUGOWEJ
- 38 U,40U,42U - ZABUDOWA USŁUGOWA
- KZ - ULICE ZBIORCZE
- KL - ULICE LOKALNE (WAZNIEJSZE)



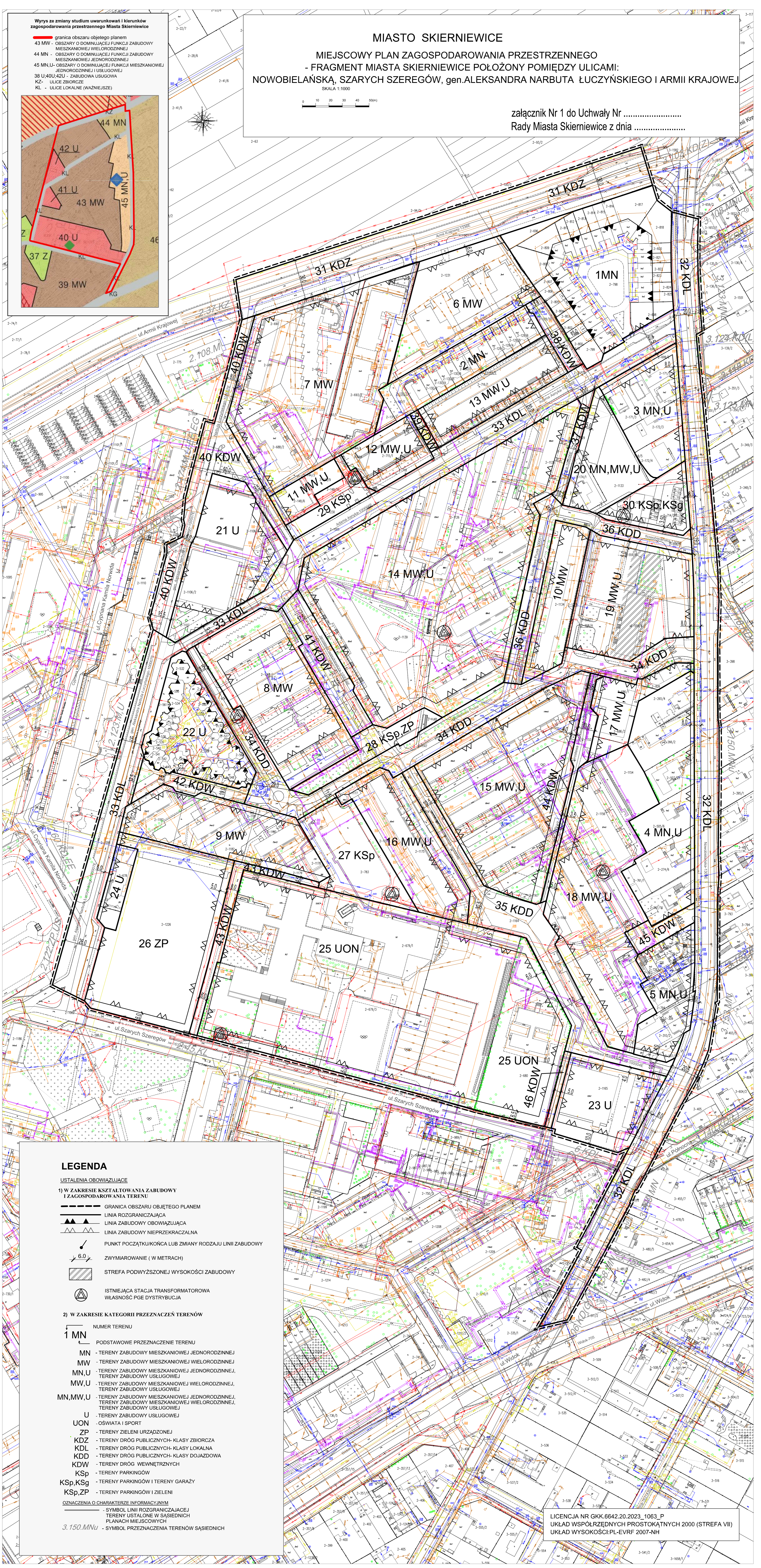
MIASTO SKIERNIEWICE

MIJESKOWY PLAN ZAGOSPODAROWANIA PRZESTRZENNEGO
- FRAGMENT MIASTA SKIERNIEWICE POŁOŻONY POMIĘDZY ULICAMI:
NOWOBIELAŃSKĄ, SZARYCH SZEREGÓW, gen.ALEKSANDRA NARBUTA ŁUCZYŃSKIEGO I ARMII KRAJOWEJ

SKALA 1:1000



załącznik Nr 1 do Uchwały Nr
Rady Miasta Skierniewice z dnia



LEGENDA

USTALENIA OBOWIĄZUJĄCE

1) W ZAKRESIE KSZTAŁTOWANIA ZABUDOWY I ZAGOSPODAROWANIA TERENU

- GRANICA OBSZARU OBJĘTEGO PLANEM
- LINIA ROZGRANICZAJĄCA
- LINIA ZABUDOWY OBOWIĄZUJĄCA
- LINIA ZABUDOWY NIEPRZEKRACZALNA
- PUNKT POCZĄTKU/KOŃCA LUB ZMIANY RODZAJU LINII ZABUDOWY
- ZWYMIAROWANIE (W METRACH)
- STREFA PODWYŻSZONEJ WYSOKOŚCI ZABUDOWY
- ISTNIEJĄCA STACJA TRANSFORMATOROWA WŁAŚNOŚĆ PGE DYSTRYBUCJA

2) W ZAKRESIE KATEGORII PRZEZNACZEŃ TERENÓW

- NUMER TERENU
- 1 MN - PODSTAWOWE PRZEZNACZENIE TERENU
- MN - TERENY ZABUDOWY MIESZKANIOWEJ JEDNORODZINNEJ
- MW - TERENY ZABUDOWY MIESZKANIOWEJ WIELORODZINNEJ
- MN,U - TERENY ZABUDOWY MIESZKANIOWEJ JEDNORODZINNEJ, TERENY ZABUDOWY USŁUGOWEJ
- MW,U - TERENY ZABUDOWY MIESZKANIOWEJ WIELORODZINNEJ, TERENY ZABUDOWY USŁUGOWEJ
- MN,MW,U - TERENY ZABUDOWY MIESZKANIOWEJ JEDNORODZINNEJ, TERENY ZABUDOWY MIESZKANIOWEJ WIELORODZINNEJ, TERENY ZABUDOWY USŁUGOWEJ
- U - TERENY ZABUDOWY USŁUGOWEJ
- UON - OŚWIATA I SPORT
- ZP - TERENY ZIELENI URZĄDZONEJ
- KDZ - TERENY DRÓG PUBLICZNYCH- KLASY ZBIORCZA
- KDL - TERENY DRÓG PUBLICZNYCH- KLASY LOKALNA
- KDD - TERENY DRÓG PUBLICZNYCH- KLASY DOJAZDOWA
- KDW - TERENY DRÓG WEWNĘTRZNYCH
- KSp - TERENY PARKINGÓW
- KSp,KSp - TERENY PARKINGÓW I TERENY GARAŻY
- KSp,ZP - TERENY PARKINGÓW I ZIELENI

OZNACZENIA O CHARAKTERZE INFORMACYJNYM

- SYMBOL LINII ROZGRANICZAJĄCEJ TERENY USTALONE W SASIĘDNIH PLANACH MIJESKOWYCH
- 3.150.MN,U - SYMBOL PRZEZNACZENIA TERENÓW SASIĘDNIH

LICENCJA NR GKK.6642.20.2023_1063_P
UKŁAD WSPÓLRZĘDNYCH PROSTOKĄTNYCH 2000 (STREFA VII)
UKŁAD WYSOKOŚCI:PL-EVRF 2007-NH