

załącznik Nr 1do Uchwały Nr XXV/98/2020
 Rady Miasta Skiernewice z dnia 26 listopada 2020r.

MIASTO SKIERNEWICE

MIĘSCOWY PLAN ZAGOSPODAROWANIA PRZESTRZENNEGO
 FRAGMENT MIASTA POŁOŻONY POMIĘDZY ULICAMI: MŁYNARSKA, NASTURCJOWA,
 GLADIOLI, STORCZYKOWA I HORTENSJI



SKALA 1:1000

LEGENDA

USTALENIA OBOWIĄZUJĄCE

- W ZAKRESIE KSZTAŁTOWANIA ZABUDOWY
 I ZAGOSPODAROWANIA TERENU

GRANICA OBSZARU OBJĘTEGO PLANEM

LINIA ROZGRANICZAJĄCA

LINIA ZABUDOWY NIEMPRZEKRACZALNA

30 - ZWYMIAROWANIE (W METRACH)

- W ZAKRESIE KATEGORII PRZEZNACZEŃ TERENÓW

NUMER TERENU

1 MN

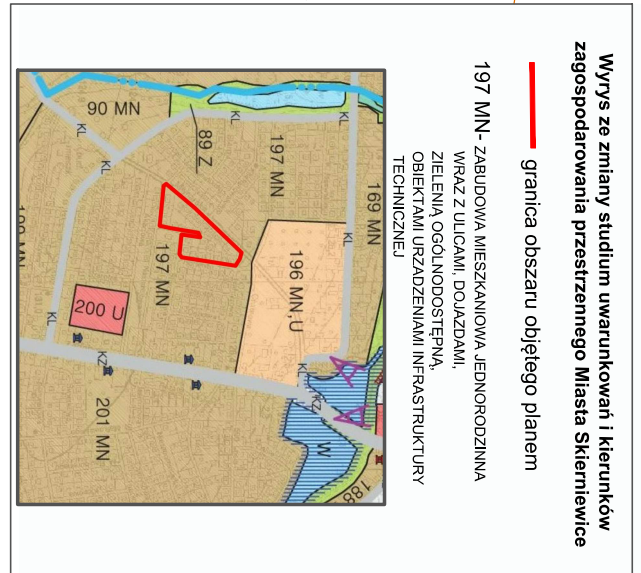
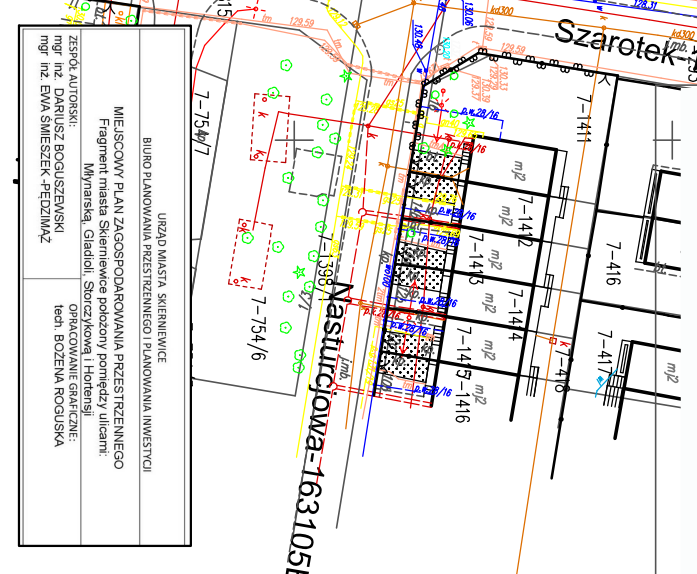
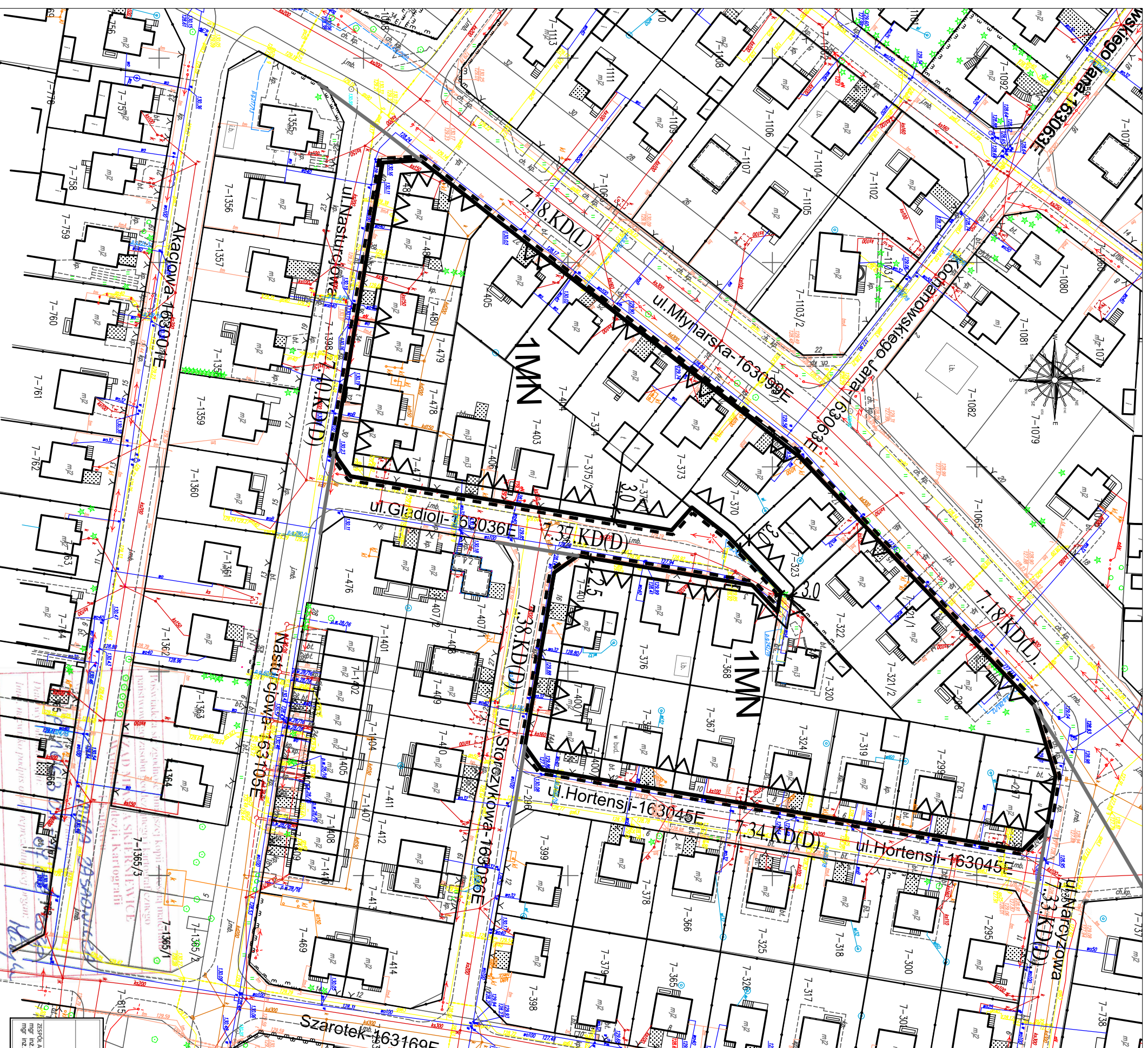
PODSTAWOWE PRZEZNACZENIE TERENU

MN - TERENY ZABUDOWY MIESZKANIOWEJ JEDNORODZINNEJ

OZNACZENIA O CHARAKTERZE INFORMACYJNYM

- SYMBOLE TERENÓW I ICH PRZEZNACZENIA
 W PLANIE MIĘSCOWYM ZATWIERDZONYM
 UCHWAŁĄ NR XXXI/91/04 RADY MIASTA SKIERNEWICE
 Z DNIA 26 SIERPNIA 2004r.

- SYMBOLE LINII ROZGRANICZAJĄCEJ TERENY USTALONE
 W SĄSIEDNICH PLANACH MIĘSCOWYCH



Wyrus ze zmiany studium uwarunkowań i kierunków
 zagospodarowania przestrzennego Miasta Skiernewice

— granica obszaru objętego planem

197 MN- ZABUDOWA MIESZKANIOWA JEDNORODZINNA
 WRAZ Z ULICAMI, DOŁĄZDAMI,

ZIELENIĄ OGÓLNOODSIĘRPNĄ,
 OBIEKTAMI URZĄDZENIAMI INFRASTRUKTURY
 TECHNICZNEJ

URZĄD MIASTA SKIERNEWICE
 BIURO PLANOWANIA PRZESTRZENNEGO I PLANOWANIA INWESTYCJI
 MIĘSCOWY PLAN ZAGOSPODAROWANIA PRZESTRZENNEGO
 Fragment miasta Skiernewice położony pomiędzy ulicami:
 Młynarska, Gladioli, Storczykowa i Hortensji
 OPRACOWANIE GRAFICZNE:
 mgr inż. EWA ŚMIEŚK-PĘDZIŃSKA
 mgr inż. EWA ŚMIEŚK-PĘDZIŃSKA