



DZIENNIK URZĘDOWY

WOJEWÓDZTWA ŁÓDZKIEGO

Łódź, dnia 4 lutego 2021 r.

Poz. 495

UCHWAŁA NR XXV/98/2020 RADY MIASTA SKIERNIEWICE

z dnia 26 listopada 2020 r.

w sprawie miejscowego planu zagospodarowania przestrzennego – fragment miasta położony pomiędzy ulicami: Młynarską, Nasturcjową, Gładioli, Storczykową i Hortensji

Na podstawie art. 18 ust. 2 pkt. 5 ustawy z dnia 8 marca 1990 r. o samorządzie gminnym (Dz. U. z 2020 r. poz. 506, poz. 713, poz. 1378) oraz art. 15 ust. 2, art. 20 ust. 1, art. 27 i art. 29 ust. 1 ustawy z dnia 27 marca 2003 r. o planowaniu i zagospodarowaniu przestrzennym (Dz. U. z 2020 r. poz. 293, poz. 471, poz. 782, poz. 1086, poz. 1378) oraz w związku z uchwałą Nr XIV/174/2019 Rady Miasta Skierniewice z dnia 28 listopada 2019 r. w sprawie przystąpienia do sporządzenia miejscowego planu zagospodarowania przestrzennego – fragment miasta Skierniewice położony pomiędzy ulicami: Młynarską, Nasturcjową, Gładioli, Storczykową i Hortensji Rada Miasta Skierniewice uchwala, co następuje:

Rozdział 1 Przepisy ogólne

§ 1. 1. Przedmiotem uchwały są ustalenia miejscowego planu zagospodarowania przestrzennego fragmentu miasta Skierniewice położony pomiędzy ulicami: Młynarską, Nasturcjową, Gładioli, Storczykową i Hortensji, który stanowi zmianę miejscowego planu zagospodarowania przestrzennego uchwalonego uchwałą Nr XXIX/91/04 Rady Miasta Skierniewice z dnia 26 sierpnia 2004 r. w sprawie miejscowego planu zagospodarowania przestrzennego obejmującego rejon osiedla „Zadębie” (Dz.U. Województwa Łódzkiego Nr 291 poz. 2428 z dnia 30 października 2004 r.) w części obejmującej teren oznaczony w tym planie symbolem 7.116.MN.

2. Integralnymi częściami uchwały są:

- 1) rysunek planu wykonany na mapie zasadniczej w skali 1:1000, stanowiący załącznik Nr 1 do uchwały;
- 2) rozstrzygnięcie o sposobie rozpatrzenia uwag do projektu wniesionych w okresie wyłożenia do publicznego wglądu, stanowiące załącznik Nr 2 do uchwały;
- 3) rozstrzygnięcie o sposobie realizacji, zapisanych w planie inwestycji z zakresu infrastruktury technicznej, które należą do zadań własnych gminy oraz zasadach ich finansowania, stanowiące załącznik Nr 3 do uchwały.

3. Granice obszaru objętego planem, określono na rysunku planu, o którym mowa w ust. 2 pkt. 1.

§ 2. Stwierdza się, że plan nie narusza ustaleń „Zmiany Studium uwarunkowań i kierunków zagospodarowania przestrzennego miasta Skierniewice – II edycja” przyjętej uchwałą Nr XXIII/42/2016 Rady Miasta Skierniewice z dnia 7 kwietnia 2016 r.

§ 3. 1. Ustalenia uchwały, stanowiące tekst planu, mają charakter obowiązujący i co do zakresu oraz stopnia szczególności są zgodne z wymogami zawartymi w art. 15 ust. 2 i ust. 3 ustawy z dnia 27 marca 2003 r. o planowaniu i zagospodarowaniu przestrzennym.

2. W planie nie określa się:

- 1) zasad i warunków ochrony dziedzictwa kulturowego i zabytków, w tym krajobrazów kulturowych – ze względu na brak występowania zabytków w obszarze planu;
- 2) granic i sposobów zagospodarowania terenów górniczych, a także obszarów szczególnego zagrożenia powodzią, obszarów osuwania się mas ziemnych – ze względu na brak występowania takich terenów i obszarów w obszarze planu;
- 3) wymagań wynikających z potrzeb kształtowania przestrzeni publicznych oraz krajobrazów priorytetowych – ze względu na brak występowania takich terenów w obszarze planu;
- 4) sposobu i terminu tymczasowego zagospodarowania, urządzania i użytkowania terenów;
- 5) szczególnych warunków zagospodarowania terenu oraz ograniczeń w jego użytkowaniu, w tym zakazu zabudowy.

3. Rysunek planu zawiera ustalenia obowiązujące i oznaczenia o charakterze informacyjnym, zgodnie z legendą umieszczoną na rysunku.

4. Zasady zabudowy i zagospodarowania oraz sposoby użytkowania poszczególnych terenów wyznaczonych liniami rozgraniczającymi określa się łącznie na podstawie:

- a) ustaleń zawartych w rozdziale 2,
- b) ustaleń obowiązujących zawartych na rysunku planu.

5. Położenie linii rozgraniczających, linii zabudowy w miejscach, które nie zostały zwymiarowane na rysunku planu należy ustalić poprzez odczyt na rysunku planu w oparciu o jego skalę.

6. Granica obszaru objętego planem pokrywa się z linią rozgraniczającą wyodrębnionego terenu.

§ 4. 1. Określenia stosowane w uchwale oznaczają:

- 1) **dach płaski** – dach o spadkach połąci do 15⁰;
- 2) **infrastruktura techniczna** – wszelkie systemy, przewody i urządzenia oraz obiekty budowlane: wodociągowe, kanalizacyjne, ciepłownicze, elektryczne, gazowe i telekomunikacyjne;
- 3) **linia rozgraniczająca** – wyznaczoną na rysunku planu linię ciągłą, stanowiącą granicę między terenami o różnym przeznaczeniu lub różnych zasadach zagospodarowania;
- 4) **linia zabudowy nieprzekraczalna** – wyznaczoną na rysunku planu linię określającą część działki budowlanej, na której możliwe jest lokalizowanie budynków, z zakazem jej przekraczania, który to zakaz nie dotyczy elementów wejścia do budynku takich jak: zewnętrzne windy osobowe, schody, pochylnia, podest, rampa, zadaszenie, elementów nadwieszonych, takich jak: balkon, wykusz, gzyms, okap dachu oraz podziemnych części budynku i urządzeń budowlanych związanych z budynkiem;
- 5) **przepisy odrębne** – przepisy prawa powszechnie obowiązującego, w szczególności ustawy i rozporządzenia, a także akty prawa miejscowego obowiązujące na obszarze miasta Skierniewice;
- 6) **przeznaczenie** – dopuszczone ustaleniami planu na danym terenie obiekty budowlane i urządzenia budowlane oraz zagospodarowanie tworzące całość funkcjonalną, odpowiednio:
 - a) przeznaczenie podstawowe – przeznaczenie przeważające na danej nieruchomości lub jej części objętej inwestycją,
 - b) przeznaczenie uzupełniające – dopuszczalne przeznaczenie, które uzupełnia przeznaczenie podstawowe;
- 7) **teren** – oznaczone na rysunku planu, wydzielone liniami rozgraniczającymi lub granicami obszaru objętego planem nieruchomości lub ich części, oznaczone symbolami cyfrowymi i literowymi, z których cyfra/liczba oznacza numer porządkowy terenu, litery oznaczają podstawowe przeznaczenie terenu;

- 8) **ustawa** – należy rozumieć ustawę z dnia 27 marca 2003 r. o planowaniu i zagospodarowaniu przestrzennym;
- 9) **utrzymanie obiektów budowlanych** – dopuszczalność wykonywania na istniejących obiektach budowlanych remontów, przebudowy, nadbudowy i rozbudowy;
- 10) **wskaźnik intensywności zabudowy** – wskaźnik liczbowy określający stosunek powierzchni całkowitej zabudowy, rozumianej jako łączna powierzchnia wszystkich kondygnacji w ich obrysie zewnętrznym wszystkich obiektów sytuowanych na działce budowlanej, do powierzchni tej działki;
- 11) **wskaźnik powierzchni biologicznie czynnej** – liczbę określającą udział procentowy terenu biologicznie czynnego w powierzchni działki budowlanej;
- 12) **wskaźnik powierzchni zabudowy** – liczbę określającą udział procentowy powierzchni wyznaczonej przez rzuty poziome wszystkich budynków w ich obrysie zewnętrznym w powierzchni działki budowlanej;
- 13) **wysokość zabudowy** – określoną w metrach wysokość budynku mierzoną zgodnie z wymogami przepisów odrębnych dotyczących budownictwa albo określoną w metrach wysokość obiektu budowlanego, nie będącego budynkiem mierzoną od najniższego poziomu terenu w miejscu jego lokalizacji do najwyższego punktu jego konstrukcji.

2. Określenia użyte w planie, a nie zdefiniowane w ust. 1, dotyczące zagadnień przewidzianych ustawą lub innymi przepisami odrębnymi przywołanymi w treści niniejszej uchwały, należy rozumieć w sposób określony w ustawie lub w tych przepisach, a w przypadku braku definicji, w rozumieniu powszechnym.

Rozdział 2

Ustalenia dla wyodrębnionego terenu

§ 5. 1. Wyznacza się teren oznaczony symbolem **1 MN**, dla którego obowiązują ustalenia zawarte kolejnych ustępach niniejszego paragrafu.

2. W zakresie przeznaczenia ustala się:

- 1) przeznaczenie podstawowe - teren zabudowy mieszkaniowej jednorodzinnej;
- 2) przeznaczenie uzupełniające – zabudowa usługowa, sieci i urządzenia infrastruktury technicznej.

3. w zakresie zasad i warunków zagospodarowania terenu i kształtowania ładu przestrzennego ustala się:

- 1) dopuszczenie wyposażenia terenu w miejsca postojowe, dojścia, dojazdy, budynki z pomieszczeniami technicznymi, budynki gospodarcze, garaże oraz urządzenia budowlane, urządzenia rekreacji, które tworzą całość funkcjonalno-użytkową z zabudową realizowaną na działce budowlanej;
- 2) realizację obiektów usługowych wyłącznie jako obiektów towarzyszących budynkowi mieszkalnemu jednorodzinemu;
- 3) wielkość nowo wydzielonych działek budowlanych – minimum 400 m²;
- 4) wielkość nowo wydzielonych działek budowlanych nie obowiązuje dla działek wydzielonych pod nowe drogi, poszerzenie dróg istniejących, pod urządzenia infrastruktury technicznej oraz działek wydzielonych w celu powiększenia działki sąsiedniej;
- 5) wskaźniki zagospodarowania terenu:
 - a) wskaźnik powierzchni zabudowy – maksimum 40%, przy czym maksymalny wskaźnik zabudowy obiektami usługowymi nie powinien przekraczać 15%,
 - b) wskaźnik intensywności zabudowy:
 - minimum – 0,02,
 - maksimum – 0,8,
 - c) wskaźnik powierzchni biologicznie czynnej - minimum 20%,
 - d) parametry kształtowania zabudowy:
 - wysokość zabudowy – maksimum 9,0 m,

- dachy budynków - maksimum 45°.

4. W zakresie kształtowania zabudowy oraz lokalizacji obiektów i funkcji ustala się:

1) zakaz lokalizacji usług związanych z:

- a) odzyskiem, przetwarzaniem, magazynowaniem, kompostowaniem, unieszkodliwianiem lub utylizacją odpadów nie pochodzących z własnej działalności,
- b) składowaniem odpadów, materiałów sypkich poza silosami, pojemnikami lub budynkami,
- c) zbieraniem i przeładunkiem odpadów, w tym złomu,
- d) składowaniem makulatury lub paliw kopalnych poza budynkami,
- e) wyłaczaniem eksplozyjnym lub produkcją z użyciem procesu eksplozji, usytuowanych poza budynkami,
- f) demontażem pojazdów;

2) istniejące budynki niespełniające warunku ustaleń dotyczących nieprzekraczalnej linii zabudowy dopuszcza się do utrzymania, przy czym rozbudowa winna być wykonana wyłącznie w granicach terenu wyznaczonego przez nieprzekraczalną linię zabudowy.

5. W zakresie zasad ochrony środowiska, przyrody i krajobrazu oraz zasad kształtowania krajobrazu ustala się:

- 1) obszar objęty niniejszym planem położony jest w strefie „C” ochrony uzdrowiskowej Obszaru Ochrony Uzdrowiskowej Skierniewice Maków. W zagospodarowaniu obszaru planu obowiązują ograniczenia i zasady zagospodarowania wynikające z ustaleń niniejszej uchwały oraz z przepisów odrębnych z zakresu lecznictwa uzdrowiskowego, a w szczególności ustawy z dnia 28 lipca 2005 r. o lecznictwie uzdrowiskowym, uzdrowiskach, i obszarach ochrony uzdrowiskowej oraz gminach uzdrowiskowych (Dz.U. z 2017 r. poz. 1056 z późn. zm);
- 2) zakaz sytuowania zakładów przemysłowych w rozumieniu ustawy o lecznictwie uzdrowiskowym, uzdrowiskach i obszarach ochrony uzdrowiskowej oraz gminach uzdrowiskowych;
- 3) w zakresie ochrony przed hałasem, w rozumieniu przepisów odrębnych teren został zaliczony do rodzaju terenów o dopuszczalnym poziomie hałasu w środowisku jako przeznaczony pod „tereny mieszkaniowo-usługowe”;
- 4) w zakresie ochrony powietrza nakaz stosowania do celów grzewczych bezemisyjnych lub niskoemisyjnych źródeł ciepła, spełniających wymagania standardów jakości powietrza;
- 5) zakaz lokalizacji przedsięwzięć mogących znacząco oddziaływać na środowisko, za wyjątkiem przedsięwzięć dotyczących infrastruktury technicznej oraz dróg.

6. W zakresie zasad i warunków scalania i podziałów nieruchomości ustala się:

- 1) nie wyznacza się granic obszarów wymagających obowiązkowego przeprowadzenia procedury scalenia i podziału nieruchomości określonej w przepisach odrębnych;
- 2) w przypadku prowadzenia scalania i podziału nieruchomości na wniosek, zgodnie z przepisami odrębnymi z zakresu gospodarki nieruchomościami ustala się:
 - a) minimalną powierzchnię działki budowlanej – minimum 400 m²,
 - b) szerokość frontu działki wzdłuż pasa drogowego - minimum 18,0 m,
 - c) kąt położenia granic działki w stosunku do pasa drogowego w zakresie 85° – 95°;
- 3) parametry dotyczące uzyskiwanych w wyniku scalenia i podziału nieruchomości nie obowiązują dla działek gruntu wydzielonych pod nowe drogi, poszerzenie dróg istniejących oraz dla działek pod urządzenia infrastruktury technicznej.

7. W zakresie zasad modernizacji, rozbudowy i budowy systemów komunikacji ustala się:

- 1) układ komunikacyjny obszaru planu w postaci dróg wewnętrznych nie wyodrębnionych przestrzennie w granicach planu;

2) powiązanie terenu z zewnętrznym układem komunikacyjnym poprzez ulice przylegające do obszaru planu: ulicę Młynarską - kategorii powiatowej klasy lokalnej oraz ulice: Narcyzową, Hortensji, Storczykową, Gładzioli i Nasturcjową kategorii gminnej klasy dojazdowej.

8. W zakresie miejsc do parkowania dla samochodów ustala się:

- 1) liczbę miejsc do parkowania dla nowych budynków lub ich części przeznaczonych na cele:
 - a) mieszkalne – minimum 1 na każde mieszkanie, z uwzględnieniem miejsc postojowych w garażach,
 - b) usługowe – minimum 1 na każde 50,0 m² powierzchni użytkowej;
- 2) na parkingach liczących więcej niż 5 miejsc przeznaczonych na postój pojazdów, minimum 4 % ogólnej liczby miejsc, lecz nie mniej niż 1 miejsce postojowe, należy przeznaczyć na parkowanie pojazdów zaopatrzonych w kartę parkingową, o której mowa w przepisach o ruchu drogowym, z zastrzeżeniem: dróg publicznych, dla których minimalną liczbę stanowisk postojowych dla pojazdów zaopatrzonych w kartę parkingową określają przepisy odrębne dotyczące dróg publicznych;
- 3) wymaganą liczbę miejsc do parkowania należy określać poprzez sumowanie ilości miejsc parkingowych wymaganych dla budynków lub ich części o różnym przeznaczeniu.

9. W zakresie zasad modernizacji, rozbudowy i budowy systemów infrastruktury technicznej ustala się:

- 1) wyposażenie terenu w sieci i urządzenia infrastruktury technicznej, a także przebudowę i rozbudowę istniejących sieci, zgodnie z przepisami odrębnymi;
- 2) w zakresie zaopatrzenia w wodę - zaopatrzenie w wodę z miejskiej sieci wodociągowej;
- 3) w zakresie odprowadzania ścieków - odprowadzanie ścieków bytowych do miejskiej sieci kanalizacji sanitarnej;
- 4) w zakresie odprowadzania wód opadowych i roztopowych - odprowadzanie wód opadowych i roztopowych:
 - a) do miejskiej sieci kanalizacji deszczowej lub ziemi przy zachowaniu przepisów odrębnych,
 - b) dopuszczenie stosowania urządzeń umożliwiających wykorzystanie wód na miejscu oraz stosowanie rozwiązań umożliwiających retencjonowanie nadmiaru wód przed ich odprowadzeniem do kanalizacji deszczowej lub ziemi;
- 5) w zakresie zaopatrzenia w energię ciepłą- zaopatrzenie w ciepło w oparciu o indywidualne lub zbiorcze źródła ciepła z preferowanym wykorzystaniem niskoemisyjnych paliw wytwarzających energię ciepłą z energii elektrycznej, gazu ziemnego, lekkiego oleju opałowego oraz odnawialnych paliw i nośników energii, a także innych źródeł spełniających standardy energetyczno-ekologiczne;
- 6) w zakresie zaopatrzenia w energię elektryczną- nakaz zasilania w energię elektryczną z istniejącej lub projektowanej sieci średniego i niskiego napięcia;
- 7) dopuszczenie stosowanie urządzeń wytwarzających energię z odnawialnych źródeł energii o maksymalnej mocy 100 kW, z wyłączeniem elektrowni wiatrowych, dla których ustala się maksymalną moc 50 kW;
- 8) w zakresie usuwania odpadów – usuwanie odpadów na zasadach określonych w przepisach odrębnych;
- 9) dopuszcza się lokalizowanie inwestycji z zakresu łączności publicznej z zachowaniem możliwości zabudowy na warunkach określonych planem i zachowania przepisów odrębnych.

§ 6. Niniejszym planem ustala się 30 % stawkę z tytułu wzrostu wartości nieruchomości, o której mowa w art. 36 ust. 4 ustawy o planowaniu i zagospodarowaniu przestrzennym.

Rozdział 3 Przepisy przejściowe i końcowe

§ 7. Tracą moc obowiązującą ustalenia miejscowego planu zagospodarowania przestrzennego: uchwalonego uchwałą Nr XXIX/91/04 Rady Miasta Skierniewice z dnia 26 sierpnia 2004 r. w sprawie miejscowego planu zagospodarowania przestrzennego – fragment miasta Skierniewice obejmujący rejon osiedla „Zadębie” (Dz. Urz. Woj. Łódz. z 2004 r. Nr 291 poz. 2428), w zakresie objętym niniejszym planem.

§ 8. 1. Uchwała podlega ogłoszeniu w Dzienniku Urzędowym Województwa Łódzkiego oraz podlega publikacji na stronie internetowej Urzędu Miasta Skierniewice.

2. Uchwała wchodzi w życie po upływie 14 dni od dnia ogłoszenia w Dzienniku Urzędowym Województwa Łódzkiego.

Przewodniczący Rady

Andrzej Melon

Załącznik Nr 2 do uchwały Nr XXV/98/2020

Rady Miasta Skierniewice

z dnia 26 listopada 2020 r.

ROZSTRZYGNIĘCIE
o sposobie rozpatrzenia uwag do projektu miejscowego planu
zagospodarowania przestrzennego

W terminie wskazanym w ogłoszeniu o wyłożeniu do publicznego wglądu projektu miejscowego planu zagospodarowania przestrzennego – fragment miasta Skierniewice położony pomiędzy ulicami: Młynarską, Nasturcjową, Gladioli, Storczykową i Hortensji – nie wniesiono uwag do w/wym. projektu planu.

Przewodniczący Rady

Andrzej Melon

Załącznik Nr 3 do uchwały Nr XXV/98/2020
Rady Miasta Skierniewice
z dnia 26 listopada 2020 r.

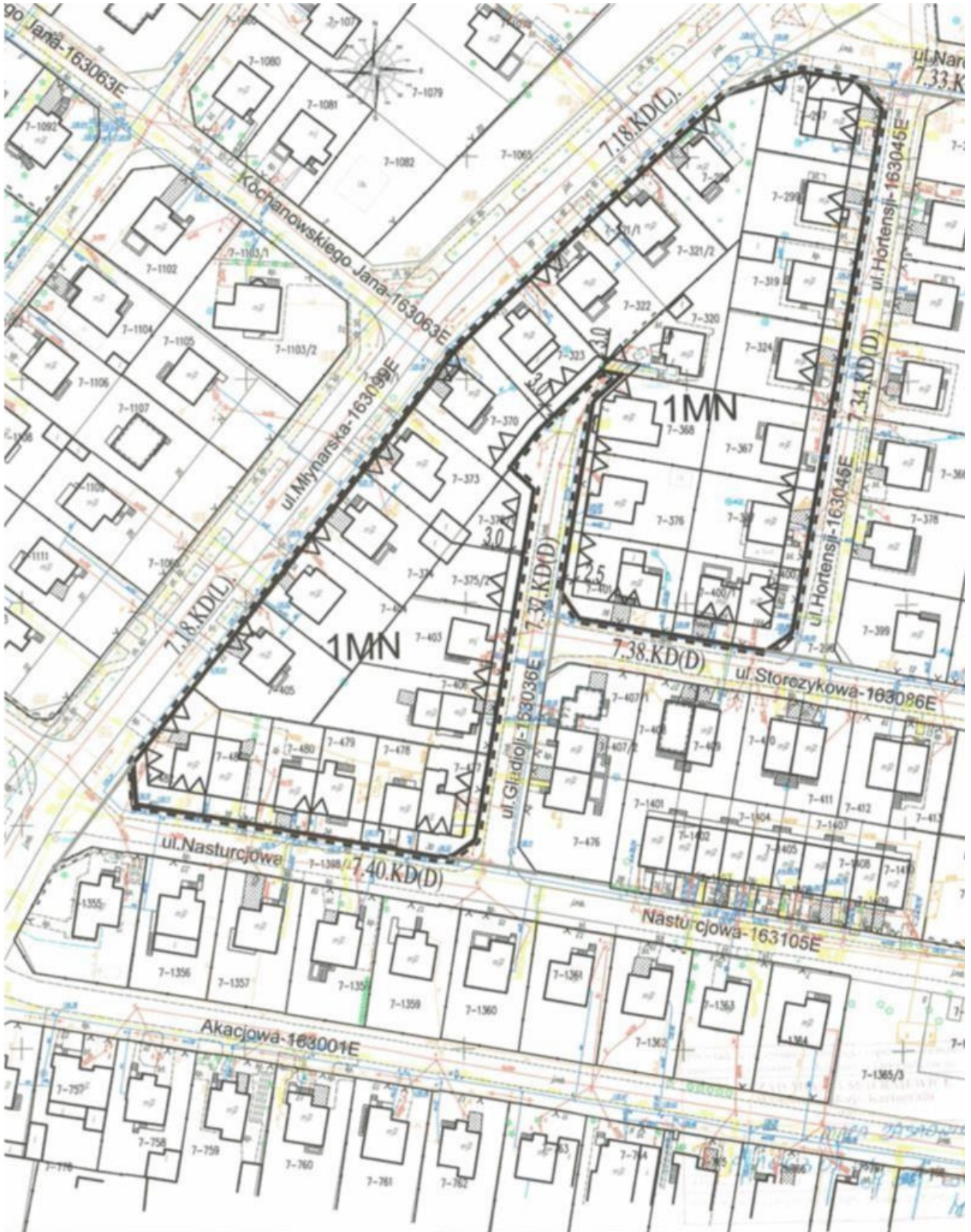
ROZSTRZYGNIĘCIE
o sposobie realizacji oraz zasadach finansowania, zapisanych w planie inwestycji
z zakresu infrastruktury technicznej, które należą do zadań własnych gminy

Uchwalenie miejscowego planu zagospodarowania przestrzennego - fragment miasta Skierniewice położony pomiędzy ulicami: Młynarską, Nasturcjową, Gladioli, Storczykową i Hortensji nie wywołuje potrzeby wykonania inwestycji z zakresu infrastruktury technicznej, które należą do zadań własnych Miasta.

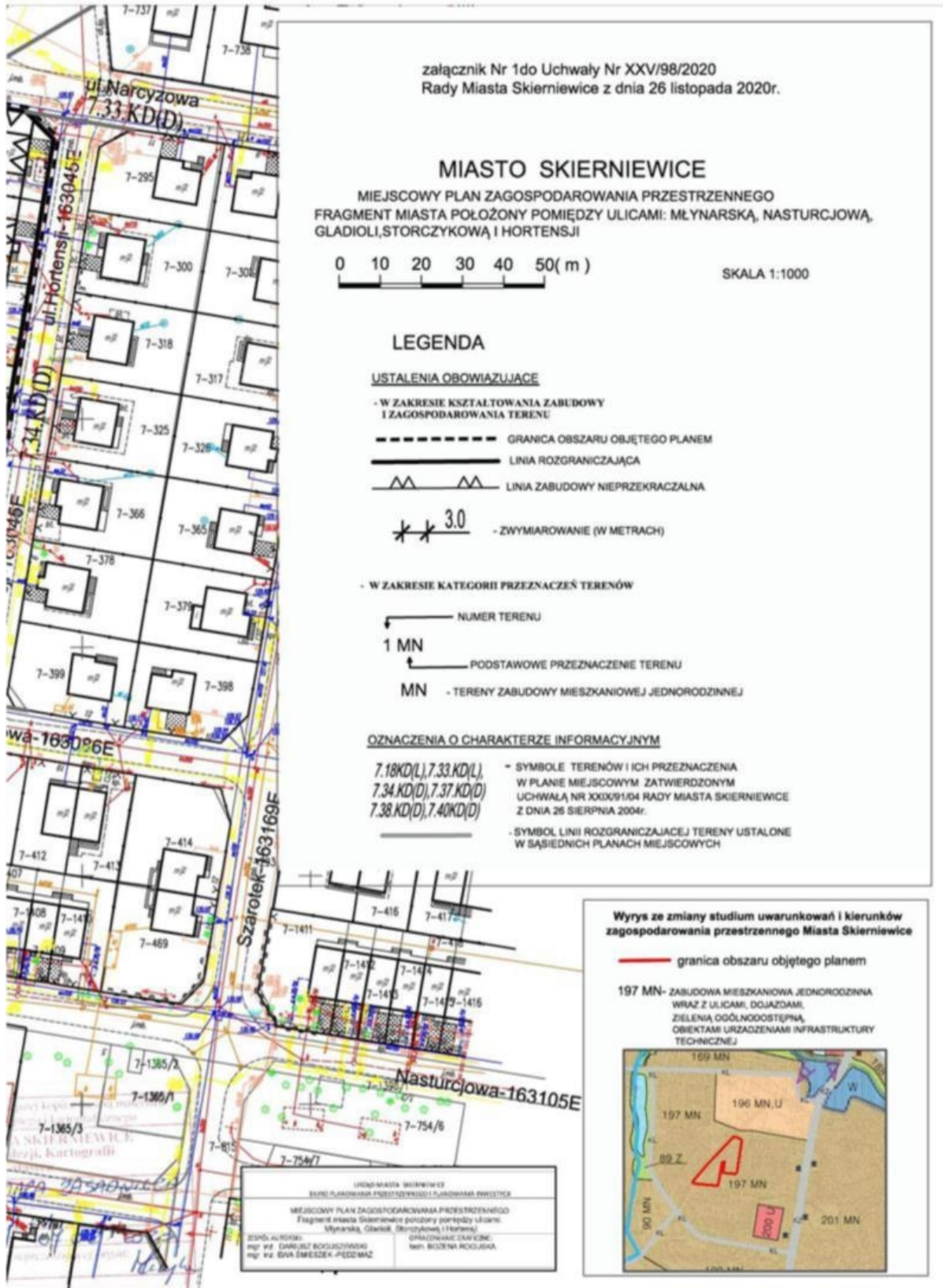
Przewodniczący Rady

Andrzej Melon

Załącznik Nr 1 arkusz 1 do uchwały Nr XXV/98/2020
Rady Miasta Skierniewice
z dnia 26 listopada 2020 r.



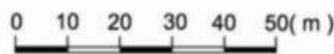
Załącznik Nr 1 arkusz 2 do uchwały Nr XXV/98/2020
 Rady Miasta Skierniewice
 z dnia 26 listopada 2020 r.



załącznik Nr 1 do Uchwały Nr XXV/98/2020
 Rady Miasta Skierniewice z dnia 26 listopada 2020r.

MIASTO SKIERNIEWICE

MIEJSCOWY PLAN ZAGOSPODAROWANIA PRZESTRZENNEGO
 FRAGMENT MIASTA POŁOŻONY POMIĘDZY ULICAMI: MŁYNARSKĄ, NASTURCJOWĄ,
 GLADIOLI, STORCZYKOWĄ I HORTENSJI



SKALA 1:1000

LEGENDA

USTALENIA OBOWIAZUJĄCE

- W ZAKRESIE KSZTAŁTOWANIA ZABUDOWY
 I ZAGOSPODAROWANIA TERENU

- GRANICA OBSZARU OBJĘTEGO PLANEM
- LINIA ROZGRANICZAJĄCA
- ▲▲▲ LINIA ZABUDOWY NIEPRZEKRACZALNA
- ✂ 3.0 - ZWYMIAROWANIE (W METRACH)

- W ZAKRESIE KATEGORII PRZEZNACZEŃ TERENÓW

- ← NUMER TERENU
- 1 MN
- ← PODSTAWOWE PRZEZNACZENIE TERENU
- MN - TERENY ZABUDOWY MIESZKANIOWEJ JEDNORODZINNEJ

OZNACZENIA O CHARAKTERZE INFORMACYJNYM

- 7.18KD(L), 7.33KD(L), 7.34KD(D), 7.37KD(D), 7.38KD(D), 7.40KD(D) - SYMBOLE TERENÓW I ICH PRZEZNACZENIA W PLANIE MIEJSCOWYM ZATWIERDZONYM UCHWAŁĄ NR XXIX/91/04 RADY MIASTA SKIERNIEWICE Z DNIA 26 SIERPNIA 2004r.
- SYMBOL LINII ROZGRANICZAJĄCEJ TERENY USTALONE W SĄSIEDNIACH PLANACH MIEJSCOWYCH

Wyrys ze zmiany studium uwarunkowań i kierunków zagospodarowania przestrzennego Miasta Skierniewice

— granica obszaru objętego planem

197 MN- ZABUDOWA MIESZKANIOWA JEDNORODZINNA WRAZ Z ULICAMI, DOJAZDAMI, ZIELENIA OGÓLNOODSTEPNA, OBIEKTAMI URZĄDZENIAMI INFRASTRUKTURY TECHNICZNEJ



URZĄD MIASTA SKIERNIEWICE
 BIURO PLANOWANIA PRZESTRZENNEGO I TERENOWEGO MIAST
 MIEJSCOWY PLAN ZAGOSPODAROWANIA PRZESTRZENNEGO
 Fragment miasta Skierniewice położony pomiędzy ulicami:
 Młynarska, Gladioli, Storczykowa i Hortensji
 BRANŻOWY DOKUMENT
 SPISŁA: mgr inż. DARIUSZ ROGUSZCZYŃSKI, mgr inż. EWA ŚMIEDEK-PIEDŁIĄŻ