

załącznik nr 1 do Uchwały Nr
Rady Miasta Skierniewice z dnia

MIASTO SKIERNIEWICE












Miejscowy plan zagospodarowania przestrzennego fragment miasta Skierniewice położony w rejonie ulicy Feliksów

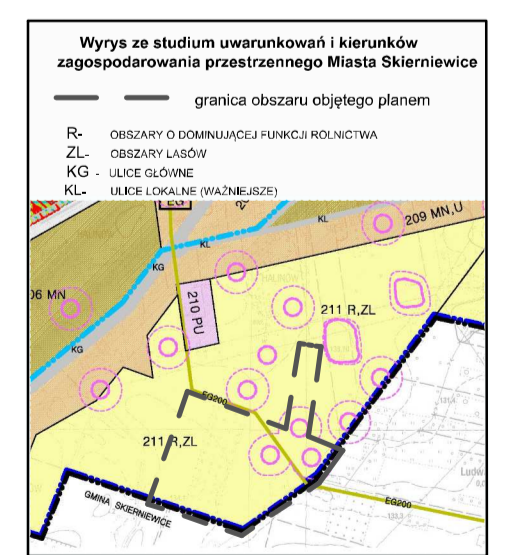
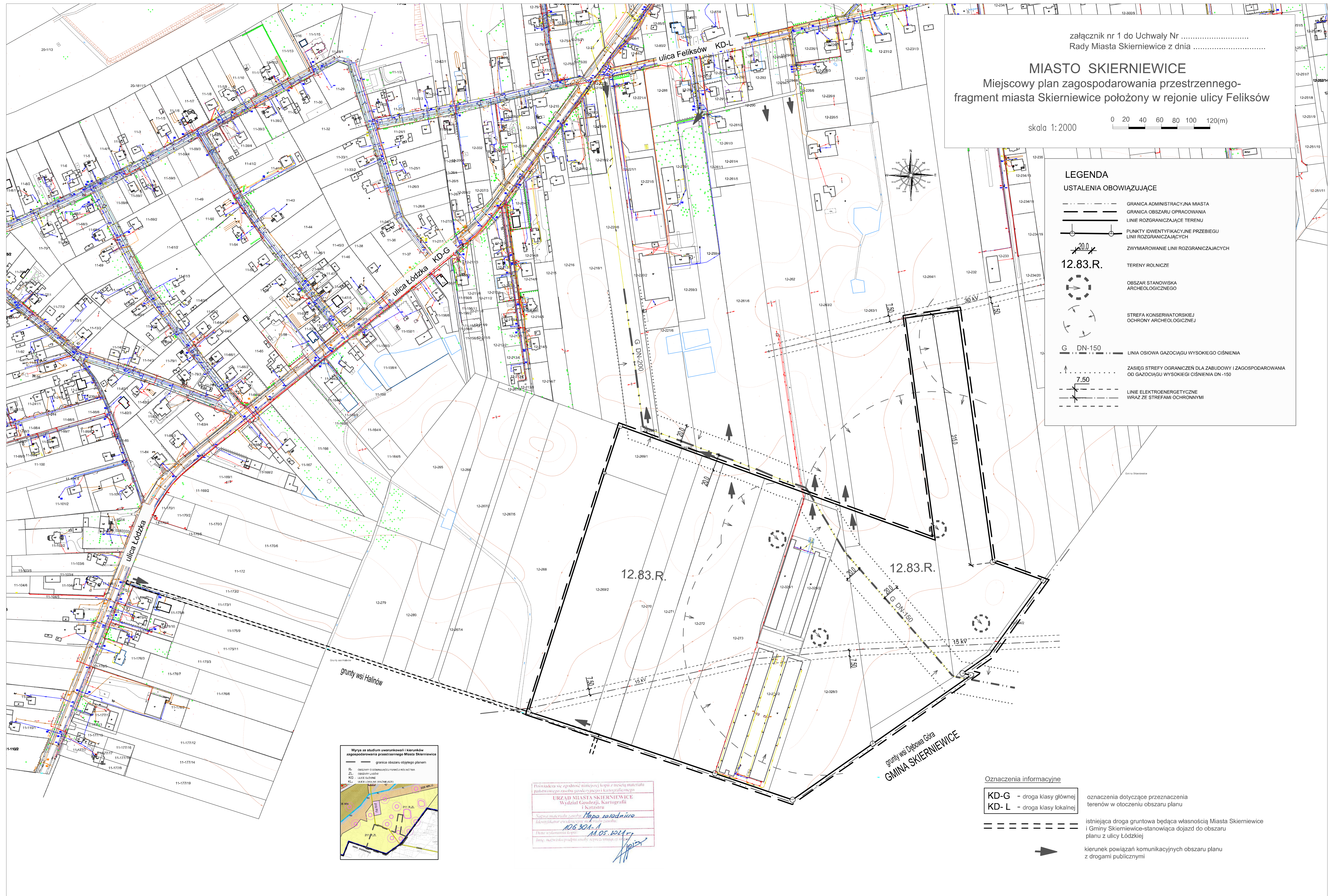
skala 1:2000

0 20 40 60 80 100 120(m)





LEGENDA

USTALENIA OBOWIĄZUJĄCE

-  GRANICA ADMINISTRACYJNA MIASTA
-  GRANICA OBSZARU OPRACOWANIA
-  LINIE ROZGRANICZAJĄCE TERENU
-  PUNKTY IDENTYFIKACYJNE PRZEBIEGU LINII ROZGRANICZAJĄCYCH
-  ZWYMIAROWANIE LINII ROZGRANICZAJĄCYCH
-  12.83.R. TERENY ROLNICZE
-  OBSZAR STANOWISKA ARCHEOLOGICZNEGO
-  STREFA KONSERWATORSKIEJ OCHRONY ARCHEOLOGICZNEJ
-  G DN-150 LINIA OSIOWA GAZOCIĄGU WYSOKIEGO CIŚNIENIA
-  ZASIĘG STREFY OGRANICZENIA DLA ZABUDOWY I ZAGOSPODAROWANIA OD GAZOCIĄGU WYSOKIEGO CIŚNIENIA DN-150
-  7.50 LINIE ELEKTROENERGETYCZNE WRAZ ZE STREFAMI OCHRONNYMI



Przebiegają one zgodnie z niniejszą kopią z treści materiałów publicznych sporządzonej przez Urząd Miasta Skierniewice, Wydział Geodezji, Kartografii i Katastru.
Naczelny architekt: *Małgorzata...*
Identyfikator: *106 304-1*
Data wykonania: *11.05.2021*
Imię, nazwisko i podpis osoby odpowiedzialnej: *[Signature]*

- Oznaczenia informacyjne
-  KD-G - droga klasy głównej
 -  KD-L - droga klasy lokalnej
 -  istniejąca droga gruntowa będąca własnością Miasta Skierniewice i Gminy Skierniewice-stanowiąca dojazd do obszaru planu z ulicy Łódzkiej
 -  kierunek powiązań komunikacyjnych obszaru planu z drogami publicznymi