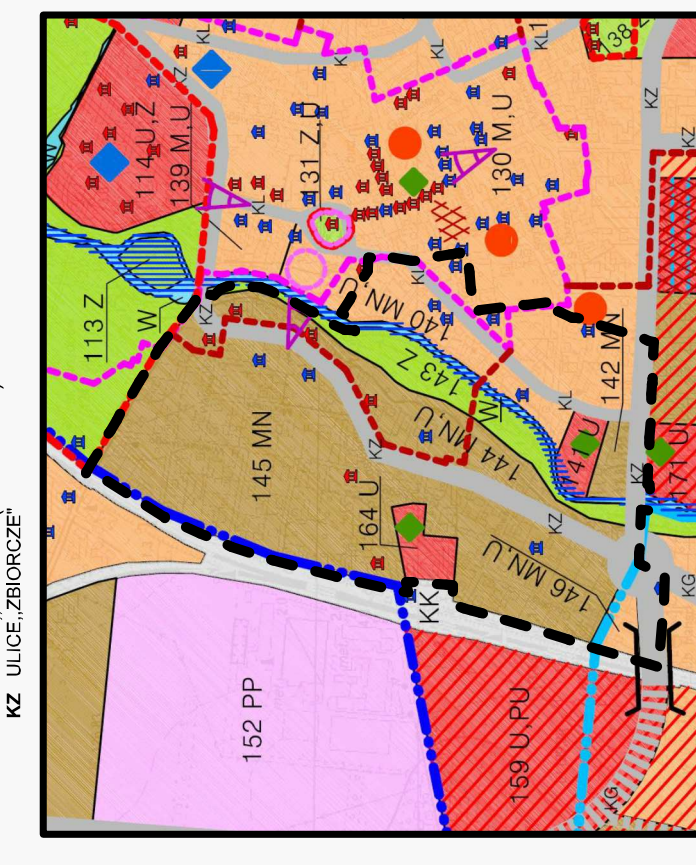
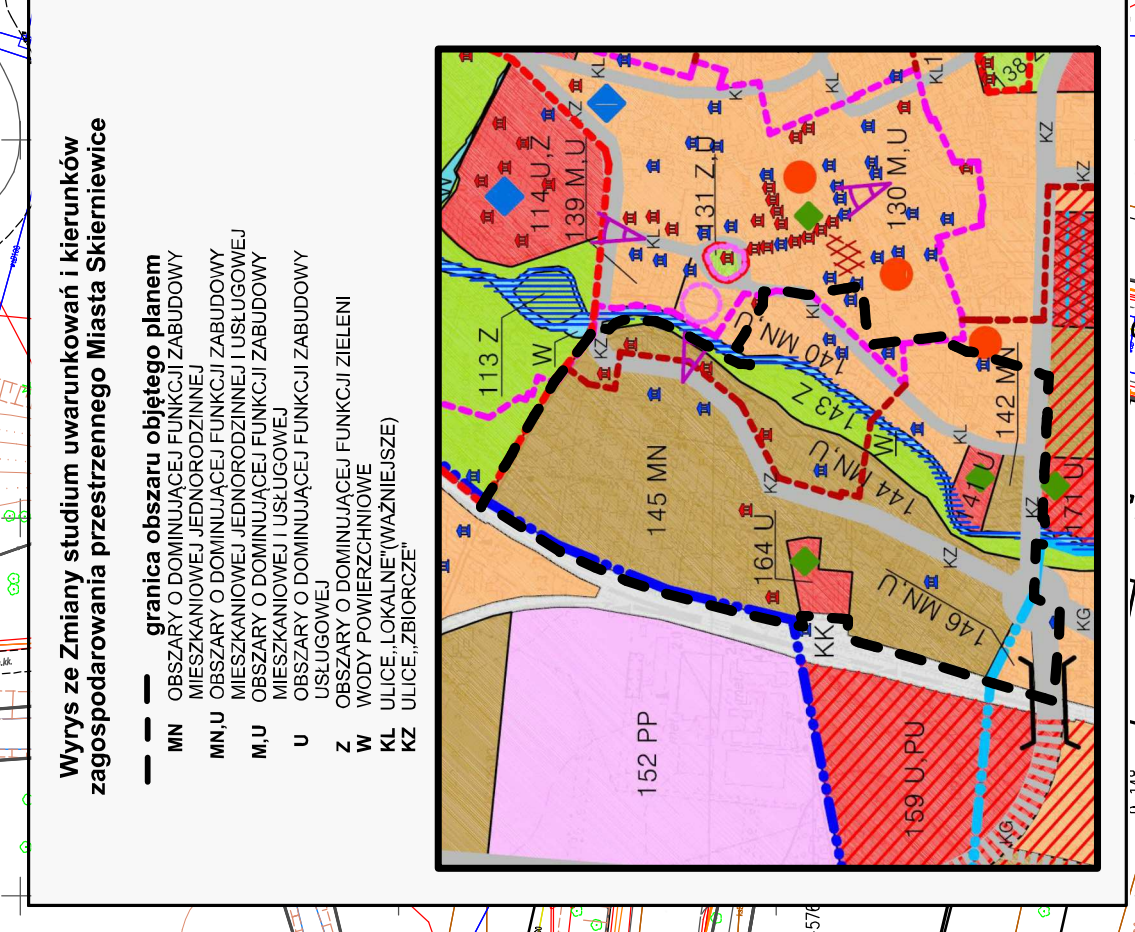
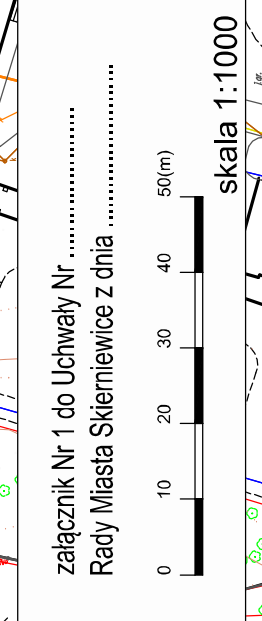


MIASTO SKIERNIEWICE

Miejscowy plan zagospodarowania przestrzennego

- fragment miasta Skierniewice położony pomiędzy ulicą Tadeusza Kościuszki, terenem PKP, ulicami: 1-go Maja, Placem Dąbrowskiego, Słoneczną, Placem Św. Floriana, Rzecznią oraz rzeką Skierniewką (Łupią).



LEGENDA:

1. USTALENIA OBRONIAJĄCE
USTALENIE OBRONIAJĄCE
LUB ZAGOSPODAROWANIE TERENU

2. WYNIKAJĄCE Z PRZEPISÓW ODBRENYCH Z ZAKRESU OCHRONY DZIEDZICTWA KULTUROWEGO

3. W ZAKRESIE KATEGORII PRZEZNACZENIA TERENÓW

4. WYKAZ PLANOWYCH PRZEZNACZENIA TERENÓW

