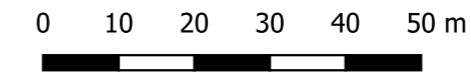


LICENCJA NR GKK.6642.20.2023\_1063\_P  
UKŁAD WSPÓLRZĘDNYCH PROSTOKĄTNYCH PŁASKICH 2000 (STREFA VII)  
UKŁAD WYSOKOŚCI: PL-EVRF 2007-NH

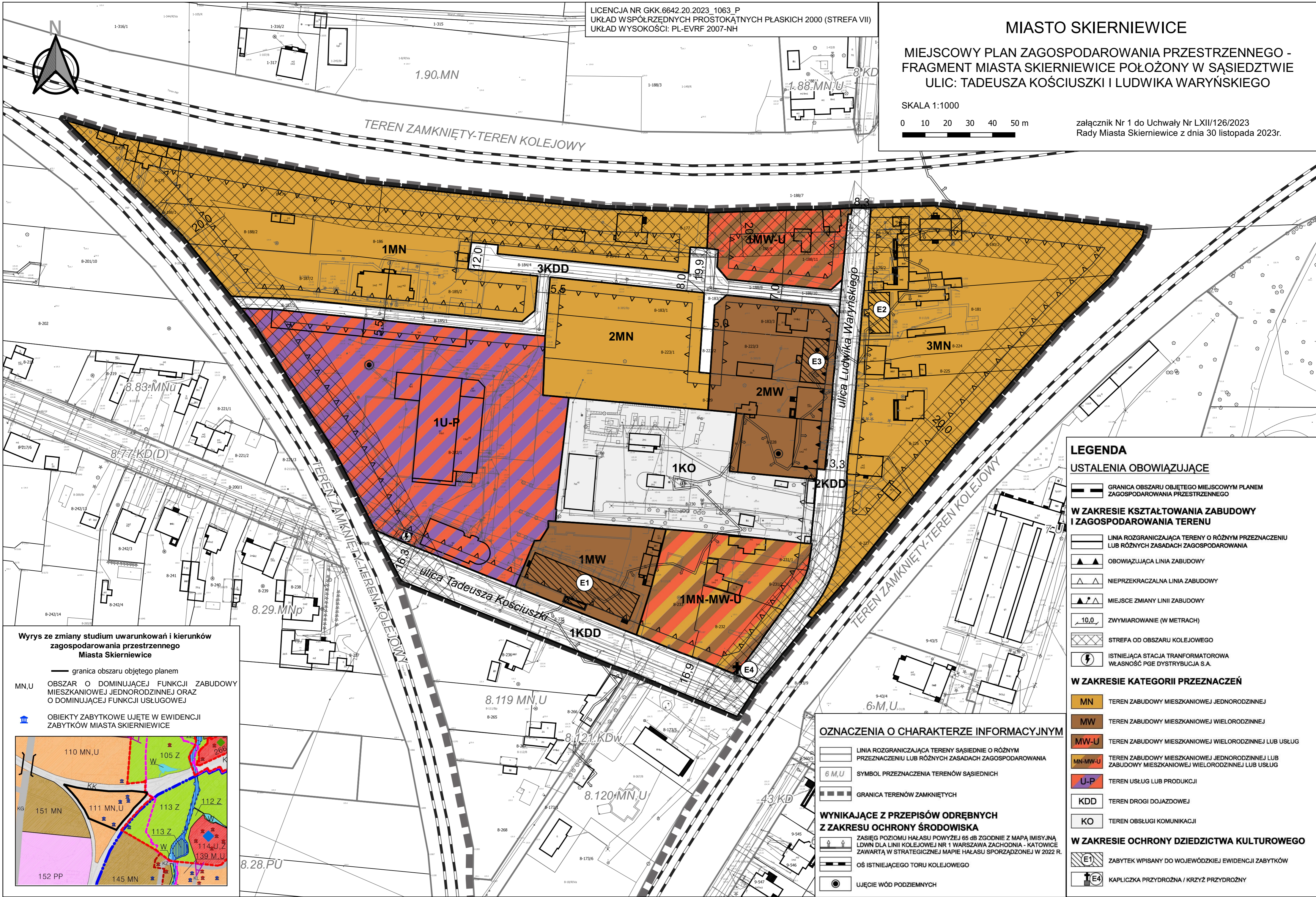
# MIASTO SKIERNIEWICE

## MIEJSCOWY PLAN ZAGOSPODAROWANIA PRZESTRZENNEGO - FRAGMENT MIASTA SKIERNIEWICE POŁOŻONY W SĄSIEDZTWIE ULIC: TADEUSZA KOŚCIUSZKI I LUDWIKA WARYŃSKIEGO

SKALA 1:1000



załącznik Nr 1 do Uchwały Nr LXII/126/2023  
Rady Miasta Skierniewice z dnia 30 listopada 2023r.

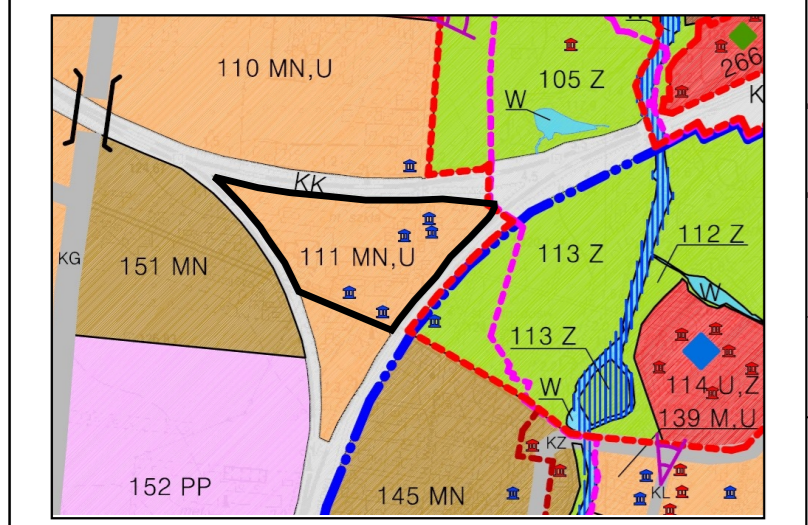


**Wyrys ze zmiany studium uwarunkowań i kierunków zagospodarowania przestrzennego Miasta Skierniewice**

— granica obszaru objętego planem

MN, U  
OBSZAR O DOMINUJĄCEJ FUNKCJI ZABUDOWY MIESZKANIOWEJ JEDNORODZINNEJ ORAZ O DOMINUJĄCEJ FUNKCJI USŁUGOWEJ

🏛️  
OBIEKTY ZABYTKOWE UJĘTE W EWIDENCJI ZABYTKÓW MIASTA SKIERNIEWICE



### LEGENDA

#### USTALENIA OBOWIĄZUJĄCE

- GRANICA OBSZARU OBJĘTEGO MIEJSCOWYM PLANEM ZAGOSPODAROWANIA PRZESTRZENNEGO
- LINIA ROZGRANICZAJĄCA TERENY O RÓŻNYM PRZEZNACZENIU LUB RÓŻNYCH ZASADACH ZAGOSPODAROWANIA
- ▲ OBOWIĄZUJĄCA LINIA ZABUDOWY
- △ NIEPRZEKARCZALNA LINIA ZABUDOWY
- ▲ MIEJSCE ZMIANY LINII ZABUDOWY
- 10,0 ZWYMIAROWANIE (W METRACH)
- ☒ STREFA OD OBSZARU KOLEJOWEGO
- ⚡ ISTNIEJĄCA STACJA TRANSFORMATOROWA WŁASNOŚĆ PGE DYSTRYBUCJA S.A.

#### W ZAKRESIE KATEGORII PRZEZNACZEŃ

- MN TEREN ZABUDOWY MIESZKANIOWEJ JEDNORODZINNEJ
- MW TEREN ZABUDOWY MIESZKANIOWEJ WIELORODZINNEJ
- MW-U TEREN ZABUDOWY MIESZKANIOWEJ WIELORODZINNEJ LUB USŁUG
- MN-MW-U TEREN ZABUDOWY MIESZKANIOWEJ JEDNORODZINNEJ LUB ZABUDOWY MIESZKANIOWEJ WIELORODZINNEJ LUB USŁUG
- U-P TEREN USŁUG LUB PRODUKCJI
- KDD TEREN DROGI DOJAZDOWEJ
- KO TEREN OBSŁUGI KOMUNIKACJI

#### W ZAKRESIE OCHRONY DZIEDZICTWA KULTUROWEGO

- E1 ZABYTEK WPISANY DO WOJEWÓDZKIEJ EWIDENCJI ZABYTKÓW
- E4 KAPLICZKA PRZYDROŻNA / KRZYŻ PRZYDROŻNY

#### OZNACZENIA O CHARAKTERZE INFORMACYJNYM

- LINIA ROZGRANICZAJĄCA TERENY SĄSIEDNIE O RÓŻNYM PRZEZNACZENIU LUB RÓŻNYCH ZASADACH ZAGOSPODAROWANIA
- 6 M, U SYMBOL PRZEZNACZENIA TERENÓW SĄSIEDNICH
- GRANICA TERENÓW ZAMKNIĘTYCH

#### WYNIKAJĄCE Z PRZEPISÓW ODREBNYCH Z ZAKRESU OCHRONY ŚRODOWISKA

- ZASIĘG POZIOMY HAŁASU POWYŻEJ 65 dB ZGODNIE Z MAPĄ IMISYJNĄ LDWN DLA LINII KOLEJOWEJ NR 1 WARSZAWA ZACHODNIA - KATOWICE ZAWARTĄ W STRATEGICZNEJ MAPIE HAŁASU SPORZĄDZONEJ W 2022 R.
- OŚ ISTNIEJĄCEGO TORU KOLEJOWEGO
- UJĘCIE WÓD PODZIEMNYCH