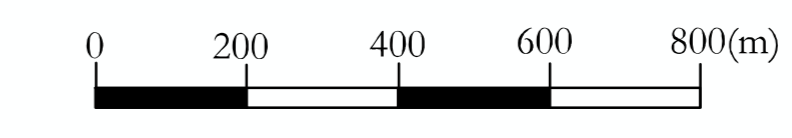


MIASTO SKIERNIEWICE

Zmiana studium uwarunkowań i kierunków zagospodarowania przestrzennego-II EDYCJA

SKALA 1 : 5 000

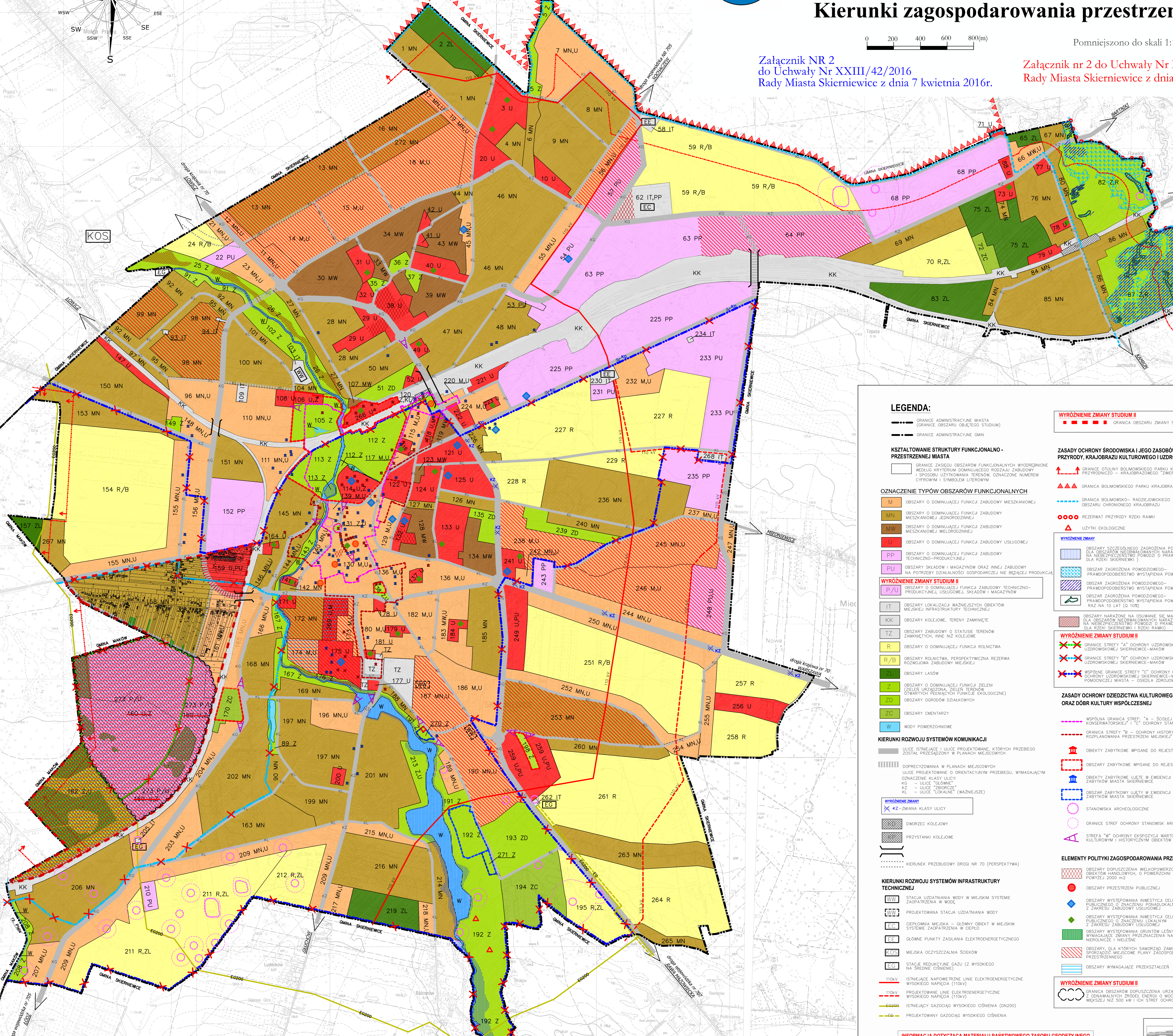
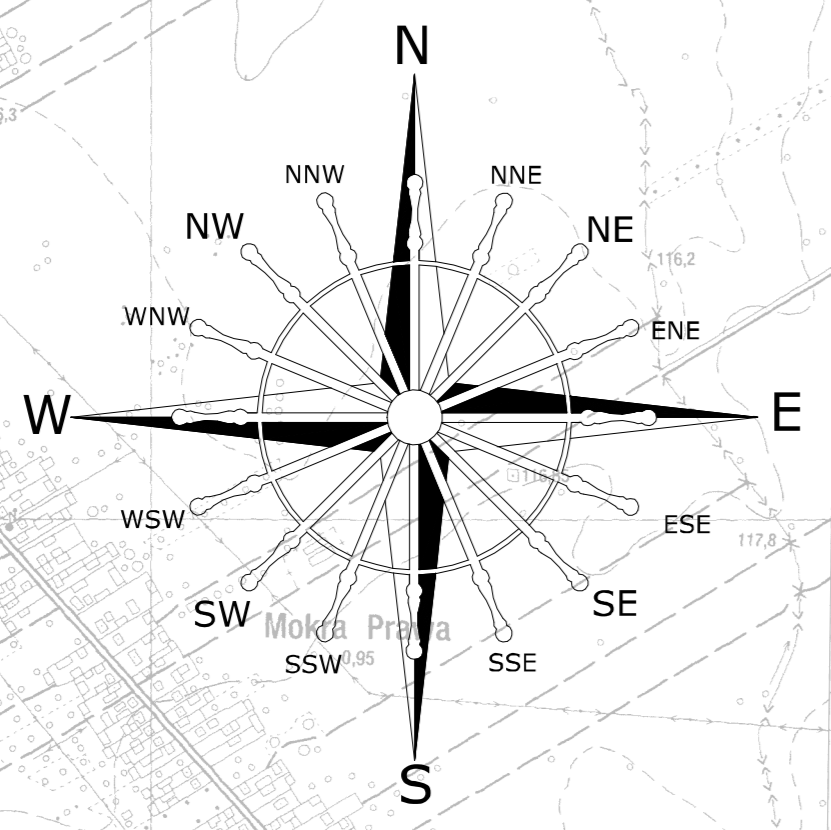
Kierunki zagospodarowania przestrzennego



Pomniejszono do skali 1:10 000

Załącznik NR 2 do Uchwały Nr XXIII/42/2016 Rady Miasta Skierniewice z dnia 7 kwietnia 2016r.

Załącznik nr 2 do Uchwały Nr LIX/86/2023 Rady Miasta Skierniewice z dnia 31 sierpnia 2023r.



LEGENDA:

- GRANICE ADMINISTRACYJNE MIASTA (GRANICE OBSZARU OBJĘTEGO STUDIUM)
- GRANICE ADMINISTRACYJNE GMIN
- GRANICE ZASIĘGU OBSZARÓW FUNKCJONALNYCH WYODREBNIONE WEDŁUG KRYTERIUM DOMINUJĄCEGO RODZAJU ZABUDOWY I SPOSOBU UŻYTKOWANIA TERENÓW, OZNACZENIE NUMEREM CYFROWYM I SYMBOLEM LITEROWYM
- GRANICE ZASIĘGU OBSZARÓW FUNKCJONALNYCH WYODREBNIONE WEDŁUG KRYTERIUM DOMINUJĄCEGO RODZAJU ZABUDOWY I SPOSOBU UŻYTKOWANIA TERENÓW, OZNACZENIE NUMEREM CYFROWYM I SYMBOLEM LITEROWYM
- GRANICE OBSZARU OCHRONY PRZYRODY, KRAJOBRAZU KULTUROWEGO I UZDROWISK
- GRANICE OTULINY BOLIWSKIEGO PARKU KRAJOBRAZOWEGO
- GRANICE BOLIWSKIEGO PARKU KRAJOBRAZOWEGO
- GRANICA BOLIWSKIEGO - RADZIŁOWSKIEGO OBSZARU OCHRONIONEGO KRAJOBRAZU
- REZERWAT PRZYRODY RZĘKI RAWKI
- UŻYTKI EKOLOGICZNE
- WYODREBNIONE ZBIENIE
- OBESZARY SZCZEGÓLNEGO ZACROZENIA POWODZI (MIEDZY STUDIUM DLA OBSZARÓW NIEOBJAWIANYCH NARAŻENIOM NA NIEBEZPIECZNY WYSTĄPIENIA POWODZI O PRĄDKOŚCIOWOŚCI 1% DLA RZĘKI SKIERNIEWKI)
- OBESZAR ZAGROZENIA POWODZIOWO-PRAMODPODOBIEŃSTW WYSTĄPIENIA POWODZI 0,2% RAZ NA 500 LAT
- OBESZAR ZAGROZENIA POWODZIOWO-PRAMODPODOBIEŃSTW WYSTĄPIENIA POWODZI 1% RAZ NA 100 LAT
- OBESZAR ZAGROZENIA POWODZIOWO-PRAMODPODOBIEŃSTW WYSTĄPIENIA POWODZI WYSOKIE, RAZ NA 10 LAT O 10%¹
- OBESZARY NARAŻONE NA OSUWANIE SIĘ MAS ZEMNYCH (MIEDZY STUDIUM DLA OBSZARÓW NIEOBJAWIANYCH NARAŻENIOM NA NIEBEZPIECZNY WYSTĄPIENIA POWODZI O PRĄDKOŚCIOWOŚCI 1% DLA RZĘKI SKIERNIEWKI I RZĘKI RAWKI)
- GRANICE STREFY "A" OCHRONY UZDROWISKOWEJ OBSZARU OCHRONY UZDROWISKOWEJ SKIERNIEWICE-MAKÓW
- GRANICE STREFY "B" OCHRONY UZDROWISKOWEJ OBSZARU OCHRONY UZDROWISKOWEJ SKIERNIEWICE-MAKÓW
- WSPÓLNE GRANICE STREFY "C" OCHRONY UZDROWISKOWEJ OBSZARU OCHRONY UZDROWISKOWEJ SKIERNIEWICE-MAKÓW I RZĘKI RAWKI
- GRANICE STREFY "A" - SOSEŁE OCHRONY KONSERWATORSKIEJ I "C" OCHRONY STANÓWKI ARCHEOLOGICZNYCH
- GRANICA STREFY "B" - OCHRONY HISTORYCZNYCH WARTOŚCI ROZPŁANOWANIA PRZESTRZENI MIEJSKIEJ
- OBIEKTY ZABYTKOWE WPISANE DO REJESTRU ZABYTKÓW
- OBESZARY ZABYTKOWE WPISANE DO REJESTRU ZABYTKÓW
- OBIEKTY ZABYTKOWE WŁĘTE W EWIDENCJI ZABYTKÓW MIASTA SKIERNIEWICE
- OBESZAR ZABYTKOWY WŁĘTE W EWIDENCJI ZABYTKÓW MIASTA SKIERNIEWICE
- STANÓWKI ARCHEOLOGICZNE
- GRANICE STREF OCHRONY STANÓWKI ARCHEOLOGICZNYCH
- STREFA "A" OCHRONY EKSPOZYCYJNE WARTOŚCIOWYCH POD WZGLĘDEM KULTUROWYM I HISTORYCZNYCH OBIEKTÓW
- ELEMENTY POLITYKI ZAGOSPODAROWANIA PRZESTRZENNEGO
- OBESZARY DOPUSZCZENIA WIELKOPOWIERZCHNIOWYCH OBIEKTÓW HANDLOWYCH O POWIERZCHNI SPRZEDAŻY POWYŻEJ 2000 m²
- OBESZARY PRZESTRZENI PUBLICZNEJ
- OBESZARY WYSTĘPIENIA INWESTYCJI CELU PUBLICZNEGO O ZNACZENIU PONADLOKALNYM Z ZAKRESZ ZABUDOWY USŁUGOWEJ
- OBESZARY WYSTĘPIENIA INWESTYCJI CELU PUBLICZNEGO O ZNACZENIU LOKALNYM Z ZAKRESZ ZABUDOWY USŁUGOWEJ
- OBESZARY WYSTĘPIENIA GRUNTÓW LEŚNYCH WYMAGAJĄCE ZMIAN PRZYZNACZENIA NA CELE INWESTYCYJNE I NIELEŚNE
- OBESZARY DLA KTÓRYCH SAMORZĄD ZAMIERZA WYKONAC MIEJSCOWE PLANY ZAGOSPODAROWANIA PRZESTRZENNEGO
- OBESZARY WYMAGAJĄCE PRZEKAZALCER
- WYODREBNIONE ZBIENIE
- OBESZARY DOPUSZCZENIA URZĄDZEŃ WYTWARZAJĄCYCH ENERGIĘ Z ODNAWIALNYCH ŹRÓDEŁ ENERGI O MOCY ZAINSTALOWANEJ WYSZEJ NIŻ 500 kW I 10% STREF OCHRONNYCH
- WYODREBNIONE ZBIENIE
- OBESZARY DOPUSZCZENIA URZĄDZEŃ WYTWARZAJĄCYCH ENERGIĘ Z ODNAWIALNYCH ŹRÓDEŁ ENERGI O MOCY ZAINSTALOWANEJ WYSZEJ NIŻ 500 kW I 10% STREF OCHRONNYCH

INFORMACJA DOTYCZĄCA MATERIAŁU PAŃSTWOWEGO ZASOBÓW GEODEZYJNEGO I KARTOGRAFICZNEGO W GRANICACH OBSZARU ZMIANY STUDIUM II
 LICENCJA NR 044/042/20 2023_1083 P
 UL. WILKOŃSKA 10 05-110 SKIERNIEWICE
 UL. KRAJOWA 70 05-110 SKIERNIEWICE

