



MIASTO SKIERNIEWICE
MIEJSCOWY PLAN ZAGOSPODAROWANIA PRZESTRZENNEGO -
FRAGMENT MIASTA SKIERNIEWICE POŁOŻONY W REJONIE ULICY
MARII SKŁODOWSKIEJ-CURIE I ZAGAJNIKOWEJ

SKALA 1:1000


załącznik Nr 1 do Uchwały Nr
 Rady Miasta Skierniewice z dnia



Wrys ze zmiany studium uwarunkowań i kierunków zagospodarowania przestrzennego Miasta Skierniewice

- granica opracowania planu
- 7 MN.U - obszary o dominującej funkcji zabudowy mieszkaniowej jednorodzinnej, obszary o dominującej funkcji zabudowy usługowej
- 5 Z - obszary o dominującej funkcji zieleni (zieleni urządzonej, zieleni terenów otwartych pełniących funkcje ekologiczne)
- KG - ulice istniejące i ulice projektowane, których przebieg został przepisany w planach miejscowych - ulice "główne"
-  - granice otuliny Bolimowskiego Parku Krajobrazowego




LEGENDA

USTALENIA OBOWIĄZUJĄCE

 GRANICA OBSZARU OBJĘTEGO MIEJSCOWYM PLANEM ZAGOSPODAROWANIA PRZESTRZENNEGO

 LINIA ROZGRANICZAJĄCA TERENY O RÓŻNYM PRZEZNACZENIU LUB RÓŻNYCH ZASADACH ZAGOSPODAROWANIA

 NIEPRZEKRAČALNA LINIA ZABUDOWY

 ZWYMAROWANIE (W METRACH)

W ZAKRESIE KATEGORII PRZEZNACZENIA


 MNW - TEREN ZABUDOWY MIESZKANIOWEJ JEDNORODZINNEJ

 MN-U - TEREN ZABUDOWY MIESZKANIOWEJ JEDNORODZINNEJ LUB USŁUG

 KR - TEREN KOMUNIKACJI DROGOWEJ WEWNĘTRZNEJ

 L - TEREN LASU

OZNACZENIA O CHARAKTERZE INFORMACYJNYM

 LINIA ROZGRANICZAJĄCA TERENY SĄSIEDNIE O RÓŻNYM PRZEZNACZENIU LUB RÓŻNYCH ZASADACH ZAGOSPODAROWANIA

 SYMBOL PRZEZNACZENIA TERENÓW SĄSIEDNICH

 GRANICA ADMINISTRACYJNA MIASTA SKIERNIEWICE

WYNIKAJĄCE Z PRZEPISÓW ODREBNYCH Z ZAKRESU OCHRONY ŚRODOWISKA

 GRANICA BOLIMOWSKIEGO PARKU KRAJOBRAZOWEGO

 GRANICA OTULINY BOLIMOWSKIEGO PARKU KRAJOBRAZOWEGO

 GRANICA BOLIMOWSKO-RADZIEJOVICZOWEGO Z DOLINA ŚRODKOWEJ RAWKI OBSZARU CHRONIONEGO KRAJOBRAZU

 GRANICA KRAJOBRAZU PRIORYTETOWEGO PUSZCZA BOLIMOWSKA (STREFA A)

 GRANICA KRAJOBRAZU PRIORYTETOWEGO PUSZCZA BOLIMOWSKA (STREFA B)

LICENCJA NR GKK.6642.61.2025_1063_P
 UKŁAD WSPÓLRZĘDNYCH PROSTOKĄTNYCH PŁASKICH 2000 (STREFA VII)
 UKŁAD WYSOKOŚCI: PL-EVRF 2007-NH

